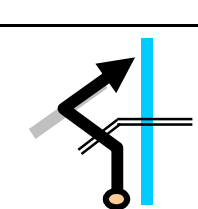
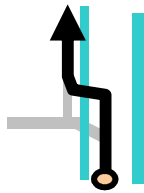
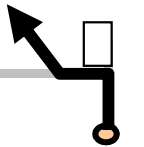
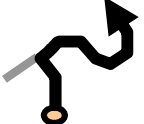

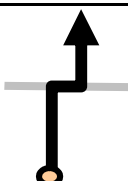
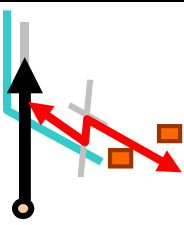

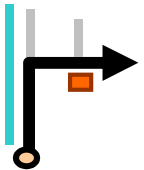


Passeggiando in bicicletta.it

Percorso ad anello: da Spresiano il giro completo del Montello con le sue Ville Venete (Km. 55 ca)

Partendo da Spresiano, lungo il Piave, ampio giro attorno al Montello, con stupende viste sulla campagna veneta e le belle Ville Venete che si incontrano lungo il percorso toccando: **Nervesa della Battaglia, Crocetta del Montello, Pederiva di Biadene, Biadene, Venegazzù, Volpago del Montello, Selva del Montello, Giavera del Montello, Arcade**, per tornare infine a Spresiano

roadbook	descrizione	Km.	
		Parz.	Progr.
1 	<i>Partenza dal parcheggio dello stadio di Spresiano in Piazzale Olimpia.</i> Dirigersi verso est e poi girare a destra in Via Michelangelo Buonarroti. Arrivati in fondo, girare a destra prendendo il sottopasso.	0,60	0,60
2 	Usciti dal sottopasso, alla rotonda, girare a sinistra in Via Tagliamento.	0,10	0,70
3 	Alla rotonda successiva, girare a sinistra in Via Adige e poi, ai successivi incroci, andare dritti arrivando in Strada delle Arche. Alla fine della strada, girare a sinistra in Via Calessani.	1,80	2,50
4 	Fare un semigiorno di una fabbrica/fornace e all'incrocio andare dritti in Strada delle Fornaci. Passare vicino a delle cave (c'è un cancello con divieto di accesso ma si può passare) e poi girare a sinistra vicino al Piave.	1,50	4,00
5 	Costeggiare il Piave e in vista del ponte ferroviario, tenere la sinistra allontanandosi dal fiume e fare il sottopasso ferroviario. Immettersi poi verso destra sulla provinciale in Via della Vittoria.	1,90	5,90
6 	All'incrocio successivo, tenere la sinistra, attraversare la strada e girare a destra in Via 24 Maggio (attenzione incrocio pericoloso !!!).	0,50	6,40
7 	Seguire Via 24 Maggio che arriva all'argine del Piave e poi, arrivati ad un grande incrocio, andare dritti in Via Lungo Piave.	2,50	8,90

	roadbook	descrizione	Km.	
			Parz.	Progr.
8		Abbandonare la provinciale che entra in centro di Nervesa della Battaglia e continuare dritti. Subito dopo girare a sinistra attraversando un canale e poi girare subito a destra in Via O. Battistella.	0,90	9,80
9		Arrivati in Piazza Nicolò, girare a sinistra in Via Luigi Luzzati e poi tenere la destra in Via L. Carrer.	0,90	10,70
10		Più avanti, immettersi in Via Decima Armata, girando a destra e poi seguire la strada che fa una doppia curva.	0,40	11,10
11		Seguire sempre Via Decima Armata superando dritti diversi incroci e poi continuare in Via Riviera Piave, poi via Nord Montello, poi Via D'annunzio, avendo a sinistra il Montello e a destra il corso del Piave. Arrivati ad un bivio, in località Santa Mama , girare a sinistra su Strada del Bosco (non ci sono indicazioni). <i>Se non si riesce ad individuare il bivio, subito dopo si può girare a sinistra in Via Gen. Vaccari (presa XVI) e poi girare a destra su strada bianca.</i>	11,20	22,30
12		Seguire sempre la strada superando dritti una serie di incroci e arrivati alla strada asfaltata, girare a destra e subito a sinistra in Via Emilio Bongiovanni, poi Via Stradone del Bosco.	2,70	25,00
13		Arrivati ad un piccolo corso d'acqua, merita fare una deviazione girando a destra su piccola stradina e al ponte girare a sinistra e a destra, continuando in Via Erizzo, per vedere, a Crocetta sul Montello , la <i>bellissima Villa Sandi in stile Palladiano</i> e subito dopo <i>Villa Ancillotto, ora sede di un Museo di Storia Naturale.</i>	3,20	28,20
14		Ritornare su Stradone del Bosco e continuare verso sud arrivando a Pederiva di Biadene dove riprende la strada asfaltata. Passare in mezzo alle case, attraversare dritti un incrocio, seguendo il corso d'acqua, e quindi riprendere nuovamente la strada bianca.	3,00	31,20
15		Arrivati a Biadene , girare a destra in Via Pretura Vecchia e subito sulla destra si incontra <i>Villa Pellizzari.</i>	1,00	32,20

	roadbook	descrizione	Km.	
			Parz.	Progr.
16		Continuare dritti e subito dopo girare a sinistra in Via Feltrina Centro dove si incontra, dopo la Chiesa, la <i>Villa Bressa-Monterumici</i> e di fronte <i>Villa Querini-Garioni</i> .	0,40	32,60
17		Girare subito a sinistra in Via Generale Garioni e poi a destra in Via Aglaia Anassilide dove si incontra <i>la grande Villa Pisani Correr</i> .	0,30	32,90
18		Dopo la Villa, girare a sinistra in Vicolo Galeazze e poi a destra tornando su Stradone del Bosco.	0,30	33,20
19		Continuare dritti superando vari incroci e poi, arrivati nei pressi di Venegazzù , continuare dritti in Via Fra' Giocondo e poi girare a destra in Via Armando Diaz. Arrivati in fondo, davanti alla Chiesa, girare a sinistra in Via Jacopo Gasparini arrivando alla <i>bellissima Villa Loredan Gasparini</i> .	4,30	37,50
20		Dopo la Villa, girare a sinistra in Via Spineda e poi a destra tornando su Via Fra' Giocondo.	1,10	38,60
21		Continuare sempre dritti in Via Fra' Giocondo, passando ai bordi di Volpago del Montello , poi Selva del Montello e poi continuare dritti in Via Pedemontana alla periferia di Giavera del Montello .	5,70	44,30
22		Arrivati al bivio con la strada che porta al Cimitero Inglese, tenere la destra sempre in Via Pedemontana e all'incrocio successivo, girare a destra in Via della Vittoria.	0,40	44,70
23		Poco dopo, in corrispondenza con l'attraversamento di un corso d'acqua, si trova <i>Villa Rinaldi</i> . Poco più avanti, all'interno del bivio, sul quale si tiene la sinistra in Via Cal Minor, si trova <i>Villa Zanatta</i> .	0,30	45,00
24		Arrivati in fondo, girare a destra in Via Schiavonesca (attenzione: traffico) e poi a sinistra in Via Fante d'Italia.	0,90	45,90
25		Continuare sempre dritti in Via Fante d'Italia, attraversare dritti una rotonda e continuare in Via degli Alpini fino in centro ad Arcade . Alla rotonda davanti alla chiesa, fare il giro e poi girare a destra a fianco della Chiesa.	4,10	50,00

	roadbook	descrizione	Km.	
			Parz.	Progr.
26		Al bivio tenere la destra in Via Traversi e subito dopo si incontra la <i>Villa Paganuzzi, Della Zonca</i> . Di fronte alla Villa, girare a destra in Via Madonnetta.	0,40	50,40
27		Seguire Via Madonnetta e arrivati alla rotonda davanti alla Chiesa, continuare dritti in Via Roma. Poco dopo si incontra <i>Villa Sugana Cavalieri</i> .	0,50	50,90
28		Dopo la Villa, girare a sinistra e poi a destra in Via Trieste.	0,50	51,40
29		Continuare sempre dritti in Via Trieste, su pista ciclabile, poi Via Montello, fino ad arrivare in centro a Spresiano. Tenere la sinistra e arrivati in Piazza Rigo, girare a destra sulla SS 13.	2,80	54,20
30		Poco più avanti girare a sinistra in Via Santippo Menegazzo e subito sulla destra si incontra <i>Villa Dolfin, Giustinian-Recanati</i>	0,30	54,50
31		Continuare dritti e poi, prima del sottopasso, tenere la destra in Via Lazzaris	0,40	54,90
32		All'incrocio andare dritti e poi girare a sinistra arrivando in Piazzale Olimpia, al parcheggio di partenza.	1,10	56,00
TOTALE KM.			56,0	