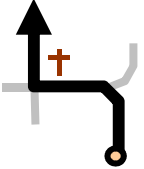
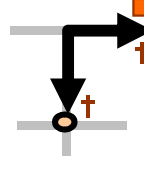
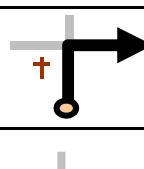
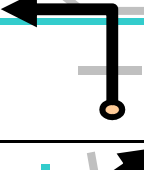
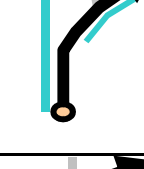
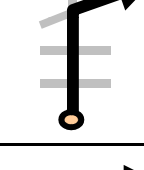
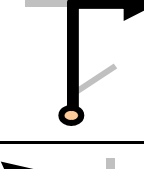
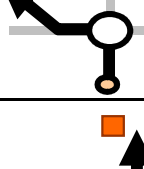
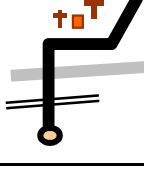
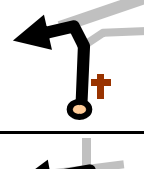
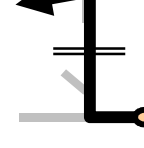


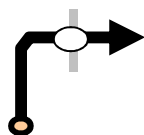
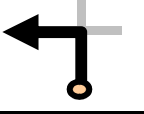
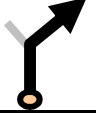
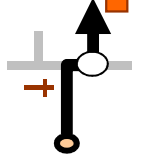
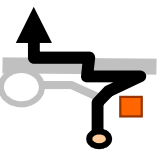
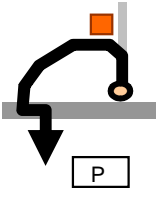
Passeggiando in bicicletta.it

Paese, Ponzano, Volpago, Trevignano, Paese (Km 50 ca)

roadbook	descrizione	Km.	
		Parz.	Progr.
1	 Partenza dal parcheggio del Cimitero di Paese, entrare da Via della Costituzione . Dirigersi verso est su un viottolo ciclabile e immettersi su Strada del Cimitero girando a sinistra.	0,1	0,1
2	 Poco dopo girare a destra in Via Roma e, dopo la <i>Villa Algarotti</i> , girare a sinistra in Via Piave. Al bivio successivo tenere la sinistra.	0,7	0,8
3	 Continuare sempre dritti seguendo Via Piave, fino ad arrivare davanti alla Chiesa di Castagnole . Fare una deviazione a destra per vedere <i>Villa Alessi</i> e poi tornare all'incrocio davanti alla Chiesa. Girare a sinistra e poi a destra facendo il giro della Chiesa e poi ancora a destra in via Tobruk.	2,8	3,6
4	 Subito dopo andare dritti facendo il sottopasso ferroviario, poi girare a destra e subito dopo a sinistra in Via Giovanni Bosco.	0,2	3,8
5	 Arrivati in fondo si gira a destra e subito dopo a sinistra in Via Orsenigo.	0,9	4,7
6	 Seguire la strada che fa una doppia curva e arrivati all'incrocio girare a sinistra in Via Antiga. Seguire poi la strada che gira a destra in Via A. Ferretto.	0,9	5,6
7	 All'incrocio girare a sinistra in Via Santa Bona Nova e poi a destra in Via Ponzano.	0,7	6,3
8	 Attraversare dritti un incrocio e al successivo, all'entrata di Ponzano , girare a sinistra in Via Roma. <i>Proprio sull'incrocio si può vedere la bella Villa Minelli</i> .	1,2	7,5
9	 Continuare sempre dritti in Via Roma, si possono vedere (sulla sinistra) prima <i>Villa Maria</i> e dopo, davanti alla Chiesa, <i>Villa Barbaro</i> .	1,5	9,0
10	 Dopo il giardino di Villa Barbaro, girare a sinistra facendo quasi un'inversione in Via del Barbaro e al bivio tenere la destra in Via Giovanni Cicogna.	0,5	9,5
11	 Poco più avanti, si incontra sulla sinistra <i>Villa Serena</i> . Una volta ammirata la villa, tornare un po' indietro e girare a destra in Via Ruga.	0,4	9,9

	<i>roadbook</i>	<i>descrizione</i>	<i>Km.</i>	
			Parz.	Progr.
12		Arrivati alla fine di Via Ruga, girare a sinistra in Via Roma e alla rotonda andare dritti (<i>alla rotonda, fare una breve deviazione sulla sinistra per vedere Villa Persico ora Albergo Monaco</i>).	2,0	11,9
13		Subito dopo la rotonda, al bivio tenere la sinistra in Via Camalò.	0,1	12,0
14		Continuare dritti in Via Camalò, superare dritti l'incrocio con Via Schiavonesca e poco dopo girare a sinistra in Via Rialto (vicino ad un agriturismo).	2,2	14,2
15		Continuare sempre dritti in Via Rialto e all'incrocio girare a sinistra e subito dopo a destra in Via Vesuvio che, ad un certo punto, diventa sterrata.	1,5	15,7
16		Seguire la strada che gira a destra e, subito dopo una casa, girare a sinistra su una stradina di campagna.	0,9	16,6
17		Attraversato un piccolo corso d'acqua la strada ritorna asfaltata. All'incrocio, girare a sinistra e poi a destra su un'altra stradina di campagna a fianco di una casa: in Via Pestegada.	1,2	17,8
18		Arrivati alla strada asfaltata immettersi, girando a sinistra, in Via Schiavonesca Vecchia e poi attraversare dritti un grosso incrocio con semaforo.	1,5	19,3
19		All'incrocio successivo, girare a destra in Via Martignago.	1,2	20,5
20		Continuare sempre dritti in Via Martignago fino alla zona industriale di Volpago del Montello . Attraversare dritti una rotonda e poi arrivati alla SP girare a sinistra (senza attraversare), in Via Schiavonesca Nuova, tenendosi sulla pista ciclabile. Subito dopo, sulla destra, si può vedere la <i>bella Villa Loredan Gasparini</i> .	3,3	23,8
21		Dopo la villa, davanti alla Chiesa di Venegazzù , girare a sinistra in Via Cal Trevigiana.	0,4	24,2
22		Alla fine della strada ad un incrocio con semaforo, girare a sinistra e subito dopo a destra in Via Ortigara.	2,4	26,6
23		Dopo un passaggio a livello, arrivati ad una curva andare dritti su strada bianca.	0,4	27,0
24		Seguire la strada che fa una doppia curva e arrivati alla strada asfaltata, immettersi girando a sinistra in Via Montello. Girare poi a destra in Via Riosa.	0,8	27,8

	<i>roadbook</i>	<i>descrizione</i>	<i>Km.</i>	
			Parz.	Progr.
25		Seguire la strada fino ad arrivare, in centro a Falzè di Trevignano, davanti alla Chiesa. Girare a destra a fianco della chiesa verso ovest in Via 4 Novembre.	1,1	28,9
26		Seguire sempre la strada (su pista ciclabile) finché si arriva alla SP sulla quale si gira a destra dove si incontra la <i>bella Villa Onigo</i> . Vista la villa ritornare, sulla stessa strada, fino alla Chiesa di Falzè.	3,3	32,2
27		Tornati davanti alla Chiesa di Falzè girare a destra verso sud in Via Solagna.	-	32,2
28		Attraversare dritti un incrocio (si passa a fianco di una trattoria) e alla fine di Via Solagna, girare a sinistra in Via Cavalli. In prossimità di una curva, andare dritti sempre in Via Cavalli, su strada bianca, costeggiando un canale.	2,2	34,4
29		Seguire la strada che dopo aver abbandonato il canale, incontra una canaletta di irrigazione sulla destra. Al bivio tenere la destra (attenzione poco visibile) in Via San Martino su stradina di campagna, seguendo la canaletta .	0,6	35,0
30		Tornati sulla strada asfaltata, nei pressi di Musano, attraversare dritti due incroci e al terzo, subito dietro una casa, tenere la destra in Via Mercato.	1,2	36,2
31		Al bivio successivo, tenere la sinistra seguendo la strada asfaltata fino alla fine di Via Mercato e all'incrocio girare a destra in Via Canova.	0,6	36,8
32		Alla rotonda, girare a sinistra e al bivio successivo tenere la destra in Via F. Bianchin.	0,9	37,7
33		Continuare dritti attraversando prima il passaggio a livello e poi anche la SR, fino ad arrivare davanti alla vecchia Chiesa di Postioma con la <i>Villa Canonica del 1781</i> . Girare a destra e poi a sinistra, passando davanti alla nuova Chiesa e subito dopo si incontra <i>Villa Emo Labia</i> .	1,8	39,5
34		Tornare all'incrocio di fronte alla Chiesa, attraversare la SR e girare a sinistra.	0,1	39,6
35		Subito dopo girare a destra in Via On. Visentin e al bivio continuare dritti. Attraversare il passaggio a livello e continuare in Via Baracca. All'incrocio successivo, girare a sinistra.	1,4	41,0

<i>roadbook</i>	<i>descrizione</i>	<i>Km.</i>	
		Parz.	Progr.
36	 Arrivati a Porcellengo , passare davanti alla Chiesa e seguire la strada che gira a destra. Attraversare tutto il paese e alla rotonda continuare dritti in Via G. Gasparini.	0,8	41,8
37	 Subito dopo girare a sinistra in Via Sovernigo, prendendo la bella pista ciclabile, poi Via Trieste.	0,3	42,1
38	 Arrivati ad un bivio, abbandonare la pista ciclabile e prendere la strada a destra.	1,9	44,0
39	 Entrati a Paese , passare davanti alla bella Chiesa di Paese e all'incrocio, girare a destra e subito a sinistra in Via Liberato Pravato. Poco dopo, ad una grande curva, sulla destra si incontra <i>Villa Onesti Bon</i> .	1,5	45,5
40	 Prendere il viottolo che costeggia il giardino della villa (bici a mano) arrivando davanti all'entrata della villa. Tornare indietro sulla SR Via Postumia, attraversare la strada, dirigersi verso est sulla ciclabile e poi girare a destra in Via Senator Pellegrini.	1,0	46,5
41	 Subito dopo, sulla curva si incontra <i>Villa "La Quiete" (Municipio)</i> . Continuare fino in fondo arrivando nuovamente sulla SR Postumia. Attraversare la SR e prendere Strada del Cimitero, leggermente spostata sulla sinistra, per arrivare al punto di partenza.	1,1	47,6
TOTALE Km		ca	50