

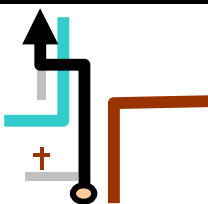
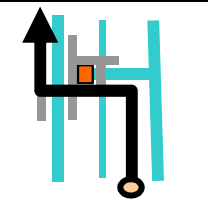
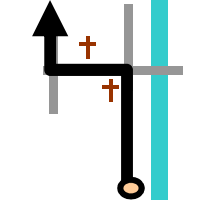
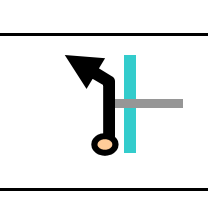
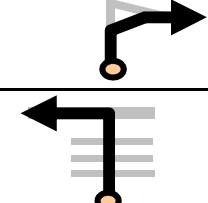
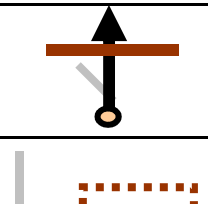
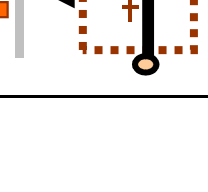
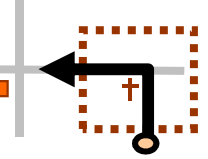
Passeggiando in bicicletta.it

In bicicletta da Este a Montagnana e ritorno per Pojana, Noventa Vicentina, Agugliaro e Valbona

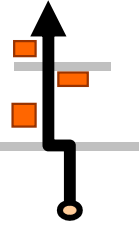
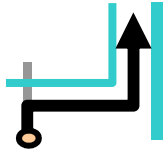
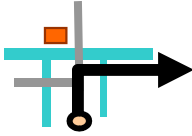
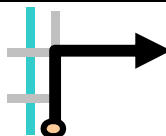
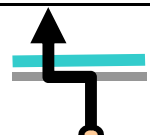
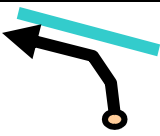
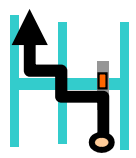

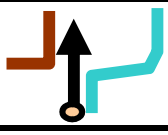
Punto di partenza Este:

Uscire al casello di Monselice dell'Autostrada A13 e seguire le indicazioni per Este - Via Martiri della Libertà. Parcheggiare attorno alle mura (parcheggio a pagamento).

Possibilità di parcheggio gratuito in Viale Fiume, vicino a Porta Vecchia.

	roadbook	descrizione	Km.	
			Parz.	Progr.
1		Dal parcheggio, portarsi in Via Guido Negri, che costeggia le mura a sud e dirigersi verso ovest, poi in Via Schiavin. Alla fine delle mura, raggiunto il bordo del fiume, al primo ponte sulla sinistra, attraversare passando sotto un portico e girare subito a destra in Via Sostegno.	0,7	0,7
2		Seguire sempre l'argine sinistro del fiume in Via Sostegno. Arrivati alla chiusa (sostegno Frassine) superare la chiusa e girare subito a destra, lungo l'argine sinistro (secondo il senso di marcia) in Via Argine Frassine.	1,9	2,6
3		Seguire sempre l'argine fino a raggiungere il vecchio borgo di Santa Croce in corrispondenza di un ponte in metallo ciclopeditone (piccolo gruppo pittoresco di case con vecchia chiesa e una più moderna). Non attraversare il ponte ma scendere l'alto argine tenendo la sinistra. Passare tra le due Chiese e poi girare a destra.	5,8	8,4
4		Seguire la strada asfaltata, passare sotto la nuova autostrada e salire sull'argine. Al ponte, NON attraversare ma continuare dritti tenendo la sinistra e scendendo dall'argine.	1,5	9,9
5		Al successivo incrocio girare a destra in Via Ca' Briani, poi Via Pra di Botte.	1,3	11,2
6		Ai successivi 3 incroci andare sempre dritti seguendo la strada verso Ovest, finché si arriva alla provinciale, in Via Stangon sulla quale ci si immette girando a sinistra.	7,7	18,9
7		Al bivio successivo tenere la destra fino alle mura di Montagnana ed entrare dritti da Porta Vicenza.	1,4	20,3
8		Arrivati al centro di Montagnana davanti al Duomo, <i>dopo aver visitato la bellissima città murata con i suoi monumenti</i> , girare a sinistra e attraversare Porta Padova per ammirare Villa Pisani (Palladio) .	0,5	20,8

	roadbook	descrizione	Km.	
			Parz.	Progr.
9		Girare a sinistra e poi ancora a sinistra, all'esterno delle mura e poi girare a destra verso nord in Via Trento.	0,7	21,5
10		Continuare sempre dritti su Via Trento (<i>attenzione: strada trafficata</i>), attraversare il fiume Frassine e continuare in Via Brancaglia poi Via Cicogna, fino ad arrivare a Pojana Maggiore , davanti a Villa Pojana (Palladio) .	6,4	27,9
11		Entrare a Pojana in Via Castello e poi girare a destra in Via Cosella.	0,3	28,2
12		Continuare in Via Cosella, passare davanti al cimitero e poi seguire la strada che gira a destra e poi a sinistra in Via Bianchina.	1,8	30
13		Alla fine della strada, girare a sinistra in Via Ponte Novo.	1,3	31,3
14		Seguire la strada che si immette sulla provinciale girando a destra in Via Brolo.	1,7	33
15		Entrati a Noventa Vicentina , andare dritti alla rotonda e poi girare sulla seconda strada a destra in Via Roma. Al bivio tenere la destra e subito dopo si arriva davanti a <i>Villa Rossi</i> .	1,2	34,2
16		Dopo Villa Rossi, continuare dritti e poi girare a sinistra in Via De Gasperi (sulla curva <i>Villa Arnaldi Prosdocimi</i>) e poi alla rotonda, ancora a sinistra in Via Collegio Armeno.	0,4	34,6
17		Girare a sinistra in Via Carpagnon e subito a destra in Via Battisti, arrivando di fronte alla bella <i>Villa Barbarigo</i> .	0,3	34,9
18		Davanti alla Villa girare a destra in Via Porta e poi, più avanti, girare a sinistra in Via Spinosa.	0,4	35
19		Attraversare dritti una piccola rotonda e poi, più avanti, girare a destra in Via Frassenara/Via Spinosa. Subito dopo, seguire la strada che gira a sinistra, sempre in Via Spinosa.	1,2	36,2
20		Seguire sempre Via Spinosa e arrivati in fondo, girare a destra in Via Ca' Vecchia fino a raggiungere la Provinciale.	2,5	38,7

	roadbook	descrizione	Km.	
			Parz.	Progr.
21		Attraversare la provinciale girando a sinistra e subito a destra in Via Finale, dove si incontra Villa Saraceno (Palladio) . Proseguire poi dritti in Via Finale, dove poco dopo si incontra sulla destra la <i>Villa Saraceno, Bettanin, detta "delle Trombe"</i> e subito dopo sulla sinistra <i>la Villa Bettanin, Franchin</i> .	1,3	40
22		Dopo le Ville, continuare dritti attraversando il Borgo di Finale e poi, prima del ponte, girare a destra. Poco dopo girare a sinistra lungo il fiume, in Via Frassenella, tra due fiumi, fino a Valbona .	3,2	43,2
23		Arrivati al <i>castello di Valbona</i> , girare a destra in Via Condotto, sull'argine destro del fiume.	0,1	43,3
24		Continuare sempre dritti in Via Condotto e poi girare a destra in Via Ca' Basadonna, in corrispondenza del secondo ponte che si incontra sulla sinistra.	2,4	45,7
25		Continuare sempre dritti fino ad incontrare la provinciale che costeggia il fiume (<i>attenzione: traffico</i>). Immettersi sulla provinciale girando a sinistra in Via Roneghetto e subito dopo girare a destra, attraversando il fiume in Via Frassine.	1,9	47,6
26		Continuare fino al fiume Frassine, e salire l'argine del fiume, su strada bianca, in Via Argine Sinistro Frassine.	0,6	48,2
27		Arrivati alla chiusa, all'incrocio di tre fiumi (Sostegno Frassine), attraversare il ponte e poi tenere la sinistra sull'argine destro del Frassine, in Via Sostegno.	2,6	50,8
28		Seguire sempre Via Sostegno fino al ponte con semaforo, dove si gira a sinistra, attraversando il fiume, passando sotto un portico. Continuare sul lato opposto in Via Schiavin.	1,8	52,6
29		Continuare su Via Schiavin fino ad arrivare davanti alle mura di Este , al punto di partenza.	0,6	53,2
TOTALE			55	