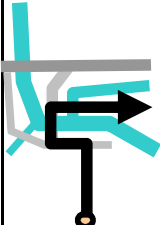
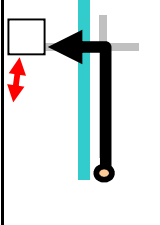
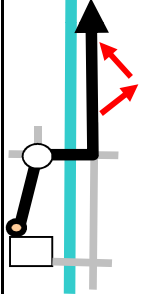
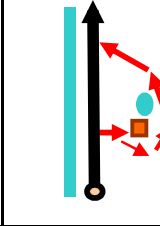
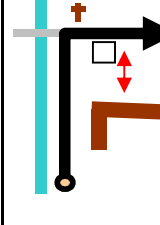
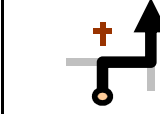


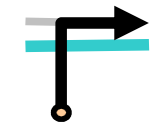


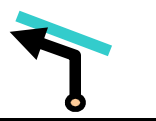

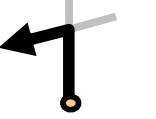

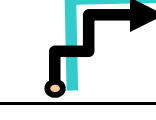



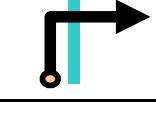
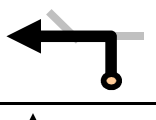

# Passeggiando in bicicletta.it

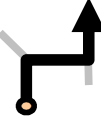

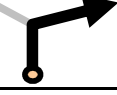



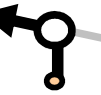
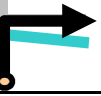



**Colli Euganei : il classico itinerario attorno ai colli Euganei, in gran parte su argini di fiumi e strade scarso traffico - ca Km. 80**

Essendo un percorso ad anello, ovviamente, la partenza è possibile da ogni punto del percorso.

Noi abbiamo scelto di partire da Padova, zona Ponte del Bassanello, dal parcheggio di Via Siena.

Nr.	Indicazioni	Km. Parz.	Km. Progr.
1	 <p>Da Via Siena, dirigersi verso sud. Allo stop, girare a sinistra sulla cicloabile e attraversare il ponte Isonzo. Subito dopo il ponte, girare a destra attraversando il Canale Battaglia e prendere Via dei Barcari, sull'argine del canale Battaglia, verso sud-ovest. Continuare sempre dritti fino a <b>Monselice</b>. <i>Nell'ordine si può notare sulla destra, Villa Molin, il castello del Catajo, Villa Selvatico Emo Capodilista, Villa Cortuso Emo Capodilista.</i></p>	18,5	18,5
2	 <p>Entrare a Monselice attraversando il ponte all'incrocio con Via Dante (il terzo che si incontra entrando a Monselice), arrivando a fianco della torre civica, in Piazza Mazzini (<i>consigliamo di visitare il centro storico di Monselice, salendo vicino al Castello fino alla Via delle sette Chiese con i notevoli monumenti presenti</i>).</p>	0,1	18,6
3	 <p>Uscire dalla Piazza verso ovest su Via Roma e arrivati alla rotonda, girare a destra in Via delle Grole. Attraversare il canale e girare a sinistra seguendo l'argine destro (secondo il senso di marcia). Nei pressi di Marendole si consiglia <i>una breve deviazione a destra, in Via Marandole per visitare il borgo di Marendole abitato fino dall'età del bronzo</i>, per poi ritornare sull'argine e continuare verso ovest.</p>	3,8	22,4
4	 <p>Poco dopo si consiglia di fare un'altra deviazione, percorrendo il suggestivo <i>viale alberato di Villa di Ca' Barbaro</i> per poi girare, a destra su Via Madonetta delle Ave con chiesetta diroccata, fare il giro di un laghetto, girare a sinistra su Via Meggiorina, poi a sinistra ancora su Via Rana. Ritornati sull'argine, continuare verso ovest.</p>	4,2	26,6
5	 <p>Arrivati ad Este, di fronte ad una Chiesa, girare a destra su Via Principe Umberto e continuare sempre dritti fino al Duomo, passando per Piazza Maggiore, Piazza Trieste (<i>v. torre dell'orologio</i>), Piazza Santa Tecla. <i>Si consiglia un breve deviazione, girando a destra verso nord da Piazza Maggiore, per vedere il Castello ed i suoi bellissimi giardini.</i></p>	3,6	30,2
6	 <p>Arrivati al Duomo, girare a destra e subito a sinistra in Via Antonio Zanchi.</p>	0	30,2

Nr.	Indicazioni	Km. Parz.	Km. Progr	
7		In fondo, arrivati al canale, attraversare e girare a destra in Via Girometta poi Via San Piero sull'argine sinistro (secondo il senso di marcia), fino ad arrivare ad un incrocio di canali (sostegno).	2,5	32,7
8		Attraversare al primo ponte girando a destra e poi subito a sinistra prendendo l'argine destro (secondo il senso di marcia) del fiume Frassine, in Via argine sinistro Frassine.	0,1	32,8
9		Seguire sempre l'argine finché finisce la stradina e poi scendere e continuare verso nord. Attraversare un altro canale e girare a sinistra e subito a destra in Via Ca' Basadonna.	3,2	36
10		Continuare sempre dritti e, al canale successivo, prendete l'argine sinistro in Via Condotto, girando a sinistra.	1,8	37,8
11		Continuare sempre sull'argine finché si arriva in vista del <b>Castello di Valbona</b> , attraversare il canale e girare a destra costeggiando il castello.	2,4	40,2
12		All'incrocio successivo girare a sinistra in Via Anconetta, che costeggia i colli, e continuare sempre dritti finché si arriva al Canale Bisatto.	2	42,2
13		Girare a sinistra prendendo l'argine sinistro del Canale Bisatto in Via Argine Bisatto.	0	42,2
14		Al ponte successivo, attraversare e continuare sull'argine opposto.	1,3	43,5
15		Seguire sempre l'argine destro finché si arriva nel centro di Vo' Vecchio di fronte <i>all'imponente Villa Contarini Venier (in restauro durante la nostra visita)</i> .	2,2	45,7
16		Attraversare il piccolo paese e continuare dritti in Via Nina riprendendo l'argine destro di altro Canale.	0,1	45,8
17		Continuare sempre dritti finché si arriva nei pressi della località Castello, dove si gira sinistra in Via Castello, attraversando il canale e continuando sull'argine opposto.	1,7	47,5
18		Seguire sempre l'argine sinistro finché si arriva ad un ponte dove si attraversa e si abbandona il canale.	2,1	49,6
19		All'incrocio successivo, nei pressi di Carbonara, girare a sinistra su Via Verdi e poi al bivio tenere la sinistra in Dante Alighieri.	0,4	50
20		All'incrocio successivo girare destra in Via Manzoni, poi Via Madonnina che fa un semigioco ai piedi dei colli per poi arrivare a Bastia.	4,5	54,5

Nr.	Indicazioni	Km. Parz.	Km. Progr	
21		Arrivati alla Chiesa, girare a destra in Via Monte Cereo e poi girare a sinistra, sempre in Via M. Cereo, facendo quasi un giro ai piedi dei colli.	2	56,5
22		Arrivati ad un incrocio attraversare dritti in Via San Mauro, poi Via Sacchette.	2,5	59
23		Al bivio successivo, girare a destra, sempre in Via Sacchette, fino a Cervarese Santa Croce	2,4	61,4
24		Entrati in Paese, girare a sinistra in Via Molini e poi a destra in Via San Martino. Continuare sempre dritti fino al <i>Castello di San Martino</i> .	2,2	63,6
25		Dopo il castello, girare a sinistra in Via Fossona e poi tenere la sinistra arrivando in riva al Bacchiglione.	1,4	65
26		Ritornare sulla provinciale girando a destra in Via San Marco e poi girare subito a sinistra in Via Cimitero fino a Creola.	2,4	67,4
27		Arrivati alla Chiesa di Creola, alla rotonda girare a sinistra in Via Golena Destra.	0	67,4
28		Subito dopo si arriva ad un ponte sul Bacchiglione; attraversare e girare a destra lungo l'argine sinistro del fiume.	0,4	67,8
29		Continuare sempre lungo l'argine in Via Argine Sinistro. Attraversare dritti 2 incroci con relativi ponti sul Bacchiglione seguendo sempre l'argine del fiume.	9	76,8
30		Al terzo ponte, attraversare il fiume e continuare in senso inverso sull'argine opposto.	0,5	77,3
31		Seguire sempre l'argine fino all'altezza del ponte ciclo-pedonale sul Bacchiglione. Andare poco più avanti e girare a sinistra in Via Siena, fino al parcheggio di partenza.	3,2	80,5
<b>Totale ca Km.</b>			<b>80</b>	